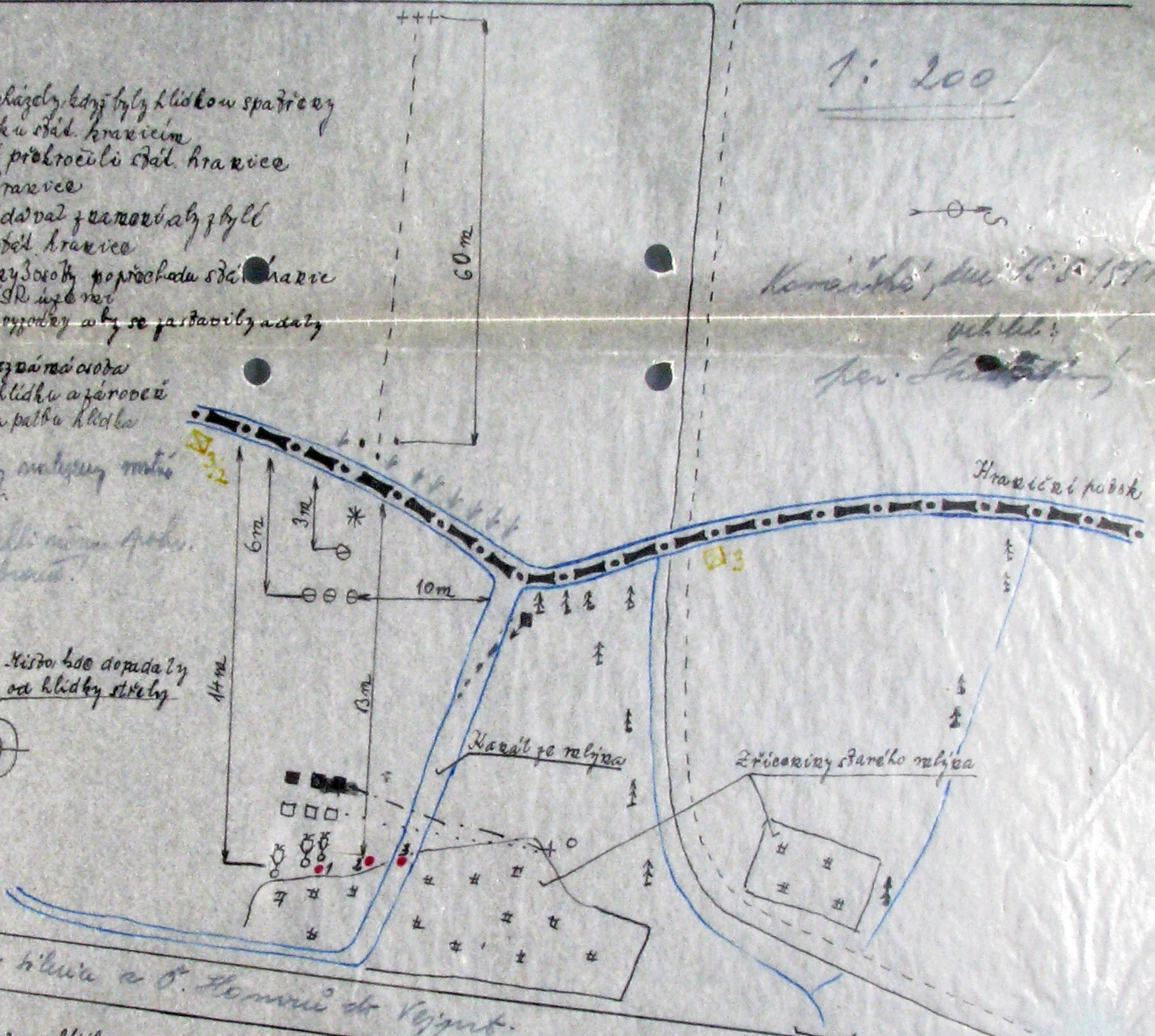

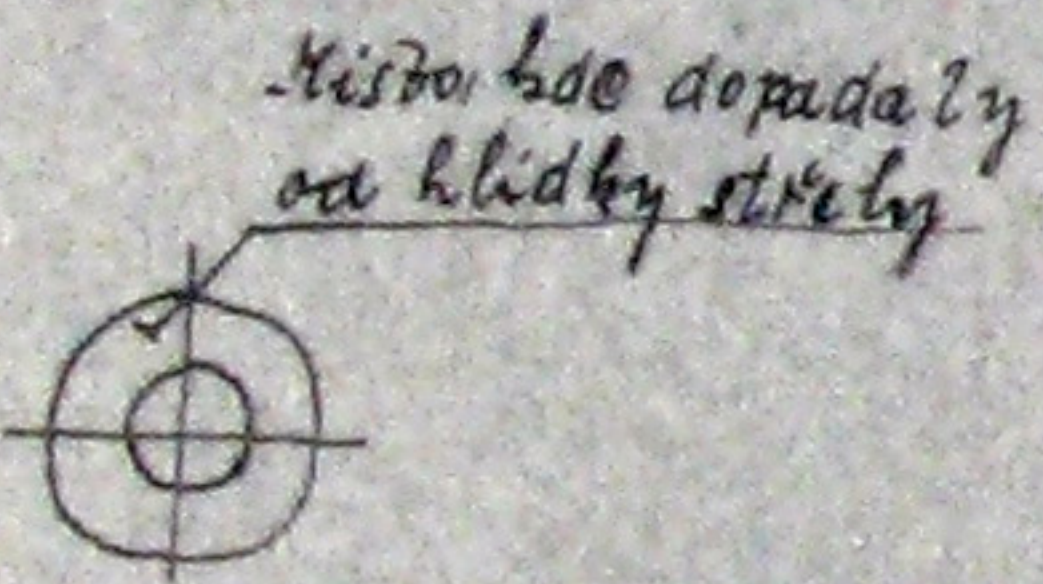


Silnice v NDR na které projíždělo auto směrem na Bärnstain

- + Jas. voda
- o voj. Dudaš

- +++ místa kde se osoby nacházely, když byly k lidkům spátrány
- směr postupu osob k státní hranici
- sestava mužů, při překročení státní hranice
- * 1. přechod státní hranice
- ⊖ místo, odkud 1. muž dával znamení, až byl
- 2. muž překročil státní hranice
- ⊖⊖⊖ místo, kde všechny osoby poprochodu státní hranice
- polnivovaly na ČSR území
- ■ ■ místo, kde byly osoby vyprovoděny a byly
- ruce svázané
- □ □ místo celku, kde ve záměru osoba
- zahnala palbu na lidi a zároveň
- začly osoby zahnat palbu k lidem

Místo kde byly osoby zastaveny
 je končí strom
 místo kam palba měla jít
 je záměr k obrátě



- směr střel z nepřitele na lidi
- směr palby lidí na nepřitele
- stanoviště člunů lidí při odstránění bádla
- vedoucího je mlýna
- ▣ hranice kabana

- 1. místo kde byla nalezena pist. z. Ostravě 311546, ve Nov. Zvoláni
- 2. místo, které byl jeden náboj ostrý v zásobníku a 2 přídavná prázdná nábojnice, pist. byla Romana Horáčekbláger.
- 3. místo, kde byla nalezena pist. p. 6.35/m, bez zásobníku č. 10566, která byla Hermana Osera.
- 4. místo (u kanálu) kde byla nalezena pist. z. Valtter, č. 210441-B, která byla zabozena Frant. Horáčekbláger.

1: 200

Konání, dne 10. 5. 1971.
 velitel:
 por. [signature]

Hranice polské

Kanařka je mlýna

Zříceniny starého mlýna

Stavba káň a B. Hamrův do Vajpřty.

Státní síťnice Jáchymov-Vajpřty

Nov. Zvoláni